



JUNTA DEPARTAMENTAL DE SALTO



D. N°. 7.583/2023.

VISTO: El Asunto N°. 341 del 06 de noviembre de 2023, "Municipio de Colonia Lavalleja" remite Acta N°. 90 con Proyecto de Nomenclatura para dicho Municipio".

RESULTANDO: I) Que el Municipio de Colonia Lavalleja, resuelve por unanimidad elevar propuesta para designar nombres a varias calles, que circundan los pueblos Migliaro y LLuberas; sugiriendo determinar la nomenclatura con nombres de que se describen en la resolución.

II) Que por Resolución de la Corporación N°. 245/2023, de fecha 21/09/2023, se envía minuta de comunicación al Sr. Intendente manifestando la intención de designar las calles con los nombres propuestos por el Municipio; que el Sr. Intendente presta su conformidad.

CONSIDERANDO: I) Que el Legislativo y Ejecutivo Departamental brinda totalmente apoyo al Municipio de Colonia Lavalleja, siendo de suma importancia que los nombres surjan por iniciativa de los propios vecinos de los lugares.

II) Que los nombres propuestos refieren a personas oriundas de la localidad que han contribuido al crecimiento de la población, así como también trabajando de forma honoraria y desinteresada, para que hoy los pueblos cuenten con todos los servicios y comodidades.

III) Que el artículo 19 numeral 31 de la ley Orgánica Municipal N°. 9.515, reserva a la JUNTA DEPARTAMENTAL DE SALTO la facultad privativa de determinar la nomenclatura de calles, caminos, plazas y paseos.

ATENTO: A lo expuesto, a lo informado por la Comisión de Nomenclatura y a lo dispuesto en el numeral 31 del artículo 19 de la ley 9.515.

LA JUNTA DEPARTAMENTAL DE SALTO DECRETA:

Para Pueblo LLuberas:

Artículo 1°.- Designase con el nombre de "Amarantes Rodríguez Santana" a la denominada como "calle existente" en plano del Agrimensor Ramón Estévez, de fecha enero de 1945, registrado en la Inspección Técnica de Empadronamiento de Salto el 05 de febrero de 1945, ubicada al Oeste del mismo, que corre en sentido Norte-Sur.

Aprobado: (23 votos en 23)



JUNTA DEPARTAMENTAL DE SALTO



D. N°. 7.583/2023.

Artículo 2°.- Designase con el nombre de **"Vicentina García de Cabrera"**, a la denominada como "calle proyectada de 17 metros", en el plano mencionado en el artículo anterior, ubicada inmediatamente al Este de la calle Amarantes Rodríguez Santana.

Aprobado: (23 votos en 23)

Artículo 3°.- Designase con el nombre de **"Florencio García"**, a la denominada como "calle proyectada de 17 metros" en el plano mencionado en el artículo 1°, ubicada inmediatamente al Este de la calle Vicentina García de Cabrera.

Aprobado: (23 votos en 23)

Artículo 4°.- Designase con el nombre de **"Ramón Suárez"**, a la denominada como "calle proyectada de 17 metros" en el plano mencionado en el artículo 1°, ubicada inmediatamente al Este de la denominada como calle Florencio García.

Aprobado: (23 votos en 23)

Artículo 5°.- Designase con el nombre de **"Juan Cándido Lluberas"**, a la denominada como "calle proyectada de 17 metros" en el plano mencionado en el artículo 1°, ubicada inmediatamente al Norte de la Avda. Juan Antonio Lavalleja (ex camino departamental).

Aprobado: (23 votos en 23)

Artículo 6°.- Designase con el nombre de **"Luis Esteves Oliú"**, a la denominada como "camino Vecinal al Puente Artigas", en plano del Agrimensor Abilio Dos Santos, de fecha abril de 1945, registrado en la Inspección Técnica de Empadronamiento de Salto con el N°. 67 el 17 de abril de 1945, ubicada al Oeste del mismo, en sentido Norte-Sur.

Aprobado: (23 votos en 23)



JUNTA DEPARTAMENTAL DE SALTO



D. N°. 7.583/2023.

Artículo 7°.- Designase con el nombre de “**Manuel Rey Meneses**” a la denominada como “calle de 17 metros”, en el plano mencionado en el artículo 6°, ubicada inmediatamente al Este de Luis Esteves Oliú, circunvalando hacia un sentido Este-Oeste, finalmente hasta llegar a la intersección con Luis Esteves Oliú.

Aprobado: (23 votos en 23)

Artículo 8°.- Designase con el nombre de “**Florentino Da Silva**”, a la denominada como “calle de 17 metros”, en el plano mencionado en el artículo 6°, perpendicular a la designada Luis Esteves Oliú, ubicada en el centro del plano en sentido Este-Oeste.

Aprobado: (23 votos en 23)

Para Pueblo Migliaro:

Artículo 9°.- Designase con el nombre de “**Mateo Rodríguez**” a la denominada como “calle N°. 1”, en el plano del Ing. Agrimensor Abilio Dos Santos, de fecha 23 de junio de 1931, inscripta en la Oficina Técnica Departamental de Empadronamiento con el N°. 43, de fecha 11 de agosto de 1936, y su prolongación indicadas como calle N°. 9, parte de calle N°. 4 y calle N°. 6, en el plano del Ing. Agrimensor Walter Margall, de fecha noviembre de 1989, inscripto en la Oficina Departamental de Catastro de Salto con el N°. 7.658, el 02 de enero de 1990.

Aprobado: (22 votos en 22)

Artículo 10°.- Designase con el nombre de “**Walter Zamit**”, a la denominada como “calle N°. 2”, en ambos planos mencionados en el artículo anterior.

Aprobado: (22 votos en 22)

Artículo 11°.- Designase con el nombre de “**Amado Ribero**”, a la denominada como “calle N°. 3”, en el plano del Ing. Agrimensor Walter Margall de fecha marzo de 1982, inscripto en la Oficina Departamental de Catastro de Salto con el N°. 6.600, de fecha 06 de diciembre de 1983.

Aprobado: (22 votos en 22)



JUNTA DEPARTAMENTAL DE SALTO



D. N° 7.583/2023.

Artículo 12°.- Designase con el nombre de “**Artigas Favale**” a la denominada como “calle N°. 5”, en el plano del Ing. Agrimensor Abilio Dos Santos mencionado en el artículo 9° y su prolongación en el plano del Ing. Agrimensor Walter Margall, mencionado en el artículo 11°.

Aprobado: (22 votos en 22)

Artículo 13°.- Designase con el nombre de “**Rosa Quiroga**” a la denominada como “calle N°. 6”, en el plano del Ing. Agrimensor Abilio Dos Santos de fecha 23 de junio de 1931 registrado en la Oficina Técnica Departamental de Empadronamiento con el N°. 43, el 11 de agosto de 1936.

Aprobado: (22 votos en 22)

Artículo 14°.- Designase con el nombre de “**Alberto Gallinal**” a la denominada como “calle N°. 7”, en los planos mencionados en el artículo 12°.

Aprobado: (22 votos en 22)

Artículo 15°.- Designase con el nombre de “**Eduardo Minutti**”, a la denominada como “calle N°. 8”, en los planos mencionados en el artículo 12°.

Aprobado: (21 votos en 21)

Artículo 16°.- Designase con el nombre de “**Hipólito Barre**”, a la denominada como calle Pública, en el plano del Ing. Agrimensor Roque Lavecchia de fecha abril de 1995, con número de registro 8.676 del 30 de octubre de 1995, inscripto en la Oficina Departamental de Catastro de Salto.

Aprobado: (22 votos en 22)

Artículo 17°.- Designase con el nombre de “**Juan José Álvarez**” a la denominada como “calle N°. 6” en el plano antes mencionado en el artículo anterior.

Aprobado: (22 votos en 22)



JUNTA DEPARTAMENTAL DE SALTO



D. N° 7.583/2023.

Artículo 18°.- Desígnase con el nombre de “**Athos García**” a la denominada como “calle N°. 8”, en el plano mencionado en el artículo 16°.

Aprobado: (21 votos en 21)

Artículo 19°.- Desígnase con el nombre de “**Hugo Garassino**”, a la denominada como “calle N°. 5”, en el plano mencionado en el artículo 16°.

Aprobado: (22 votos en 22)

Artículo 20°.- Desígnase con el nombre de “**José y Eliseo Machado**” a la denominada como “calle N°. 4”, en el plano mencionado en el artículo 16°.

Aprobado: (22 votos en 22)

Artículo 21°.- Desígnase con el nombre de “**Juan Noble**”, a la denominada como “calle N°. 2”, en el plano mencionado en el artículo 16°.

Aprobado: (22 votos en 22)

Artículo 22°.- Desígnase con el nombre de “**Dionisio Silveira**” a la denominada como “calle N°. 3 del mencionado plano en el artículo 16°.

Aprobado: (21 votos en 21)

Artículo 23°.- Desígnase con el nombre de “**Ruffino Silveira**” a la denominada como “calle Pública ancho 15 metros”, en el plano del Ing. Agrimensor Guillermo Dubosc, número registro 10.839 del 24 de marzo de 2008, inscripto en la Oficina Delegada de Catastro de Salto.

Aprobado: (21 votos en 21)



JUNTA DEPARTAMENTAL DE SALTO



D. N°. 7.583/2023.

Para Municipio de Colonia Lavalleja:

Artículo 24°.- Designase con el nombre de “**Raúl Errandonea**” al camino principal de acceso al Centro Poblado Rural Lavalleja que une Ruta Nacional N°. 4 (Km 102,5) hasta su intersección con Avda. Juan Antonio Lavalleja.

Aprobado: (21 votos en 21)

Art. 25°.- Comuníquese, etc.

**SALA DE SESIONES "GRAL. JOSÉ ARTIGAS" DE LA JUNTA DEPARTAMENTAL EN
SALTO, A VEINTIUNO DE DICIEMBRE DE DOS MIL VEINTITRÉS**

Sr. Álvaro da Cunda Leal
Secretario General

Mtro. Marcirio Pérez
Presidente

Salto, 21 de diciembre de 2023.

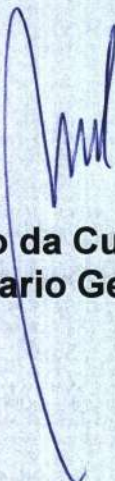
Este Decreto contó para su aprobación en general con 23 votos en 23 Sres. Ediles presentes en Sala.

Sr. Álvaro da Cunda Leal
Secretario General

jm.

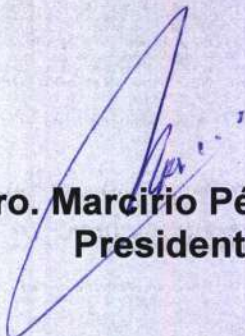
Salto, 21 de diciembre de 2023.

Considerado en Sala por la Junta Departamental, se aprueba lo aconsejado por Decreto N° 7.583/2023. Con oficio remítase a la Intendencia de Salto. Cumplido archívense los demás antecedentes.



Sr. Álvaro da Cunda Leal
Secretario General

jm.



Mtro. Marcirio Pérez
Presidente

Expediente N° 2023 – 40194.

Salto, 15 de enero de 2024.-

CUMPLASE.

Comuníquese a todas las reparticiones vía correo electrónico.

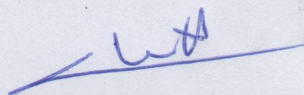
Pase a Mesa de Entrada para archivar el expediente físico, continuándose las demás actuaciones únicamente por expediente electrónico.

Pase al Departamento de Comunicaciones para su publicación en dos diarios locales y en la página web de la Intendencia.

Tomen conocimiento los Departamentos de Servicios Públicos, Movilidad Urbana, Desarrollo Social y el de Descentralización, el Servicio de Escribanía, las Divisiones de Ingresos Territoriales, Registro de Contribuyente, Agrimensura, Notificaciones, Comisiones Vecinales, División Jurídica y el Municipio de Colonia Lavalleja.

Líbrese oficios a las Oficinas Departamentales de: Catastro, Jefatura de Policía, Administración Nacional de Correos, UTE, OSE y ANTEL.

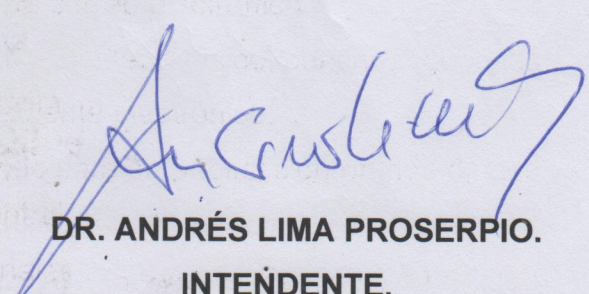
Cumplido, archívese sin perjuicio.



TEC. UNIV. GUSTAVO CHIRIFF.

SECRETARIO GENERAL.

nsgc.



DR. ANDRÉS LIMA PROSERPIO.
INTENDENTE.